擴大及變更台南都會公園特定區計畫(第一次通盤檢討)(污水處理廠及其聯外道路部分)圖

圖幅接合表

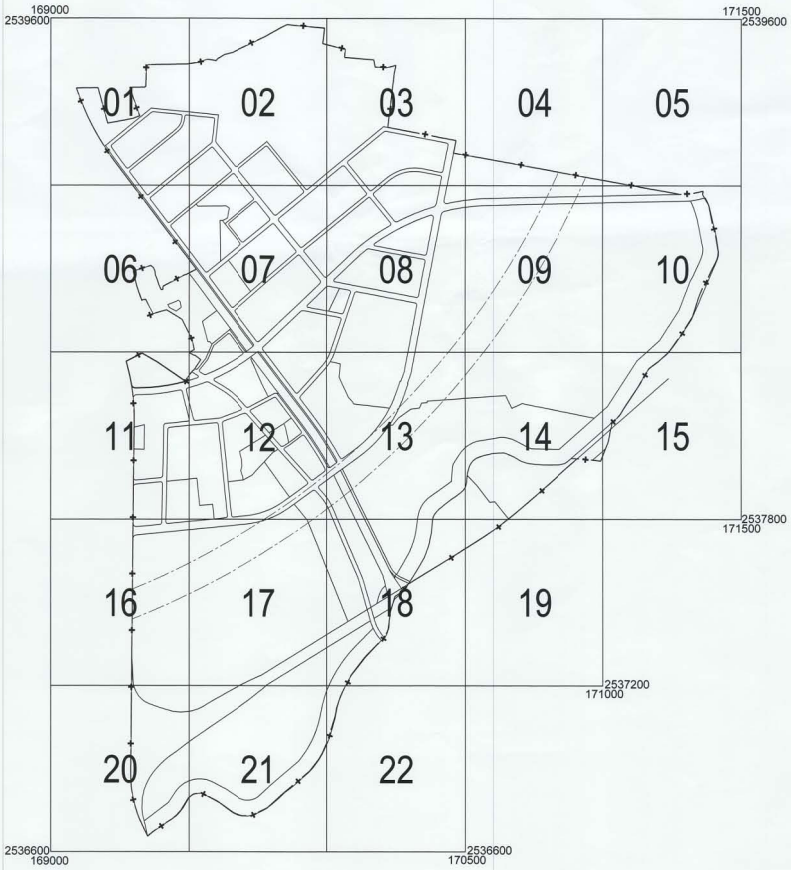

擴大及變更台南都會公園特定區計畫(第一次通盤檢討)(污水處理廠及其聯外道路部分)圖

索引圖

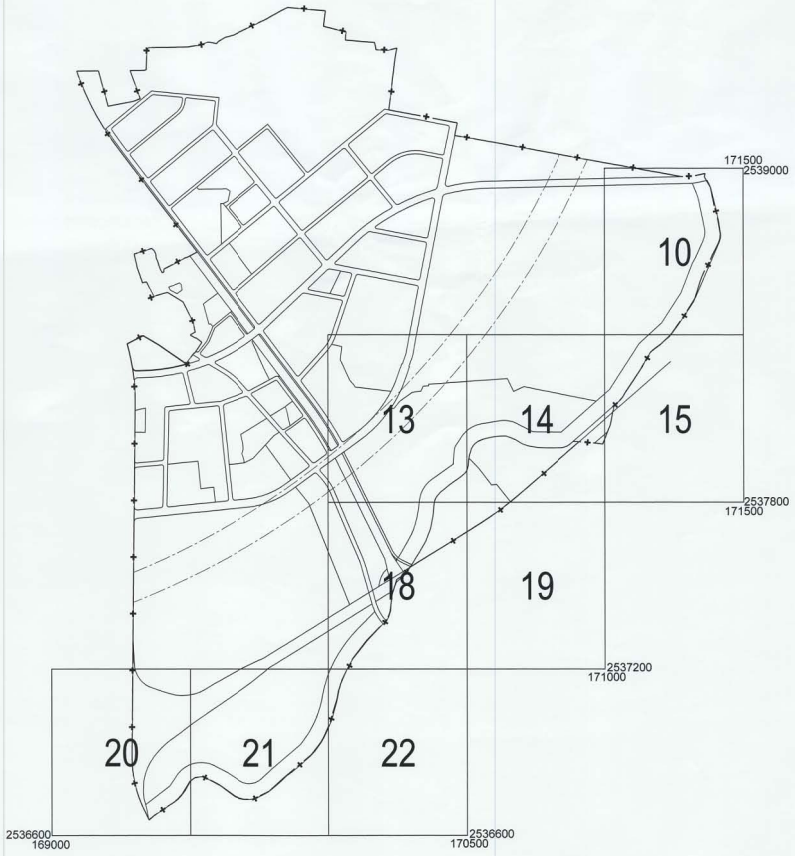

圖例

住一	第一種住宅區
住二	第二種住宅區
商	商業區
工(乙)	乙種工業區
農	農業區
宗	宗教專用區
都	都會公園特定專用區
河	河川區
機	機關用地
鐵	鐵路用地
污	污水處理廠用地
綠	綠地
公(兒)	公園兼兒童遊樂場用地
文小、中	文小、中用地
廣停	廣場兼停車場用地
	道路用地
	斷層帶兩側50M範圍線
	計畫範圍線

變更圖例

	變更乙種工業區為道路用地
綠	變更乙種工業區為綠地
河(道)	變更河川區為河川區兼供道路使用

地形圖圖例

土坎		平廟		地圖線	
導線點		草地		電力人孔	
混凝土屋		鐵皮圍牆		電信人孔	
磚牆房屋		屋田		電氣設備	
住屋、工廠		墓地		制水閥	
鋼筋房屋		既有土溝		消防栓	
鐵皮房屋		既有磚溝		行道樹	
電信桿		既有土C道路		欄杆	
井		水準點(圖)		石砌駁坎	
電力桿		樓上牆		水池	
磚牆		路燈		碎石土路	
橋		界樁		既有排水溝	
圍牆		涇平		既有砌石溝	
抽水站		都市計劃道路範圍線		範圍線	
都市計劃道路中心線		開發樹		既有PC道路	
水網		PC護城		大土坎	
竹林		水田		鐵路網	
水果園		菜園		生藥	
針葉樹		花園		排水人孔	
油管		集水井		郵筒	
田埂		水塔		PC河岸	
鐵路		紅燈燈			

註:凡本次未指明變更部分，均依原計畫為準。

擴大及變更台南都會公園特定區計畫(第一次通盤檢討)(污水處理廠及其聯外道路部分)圖

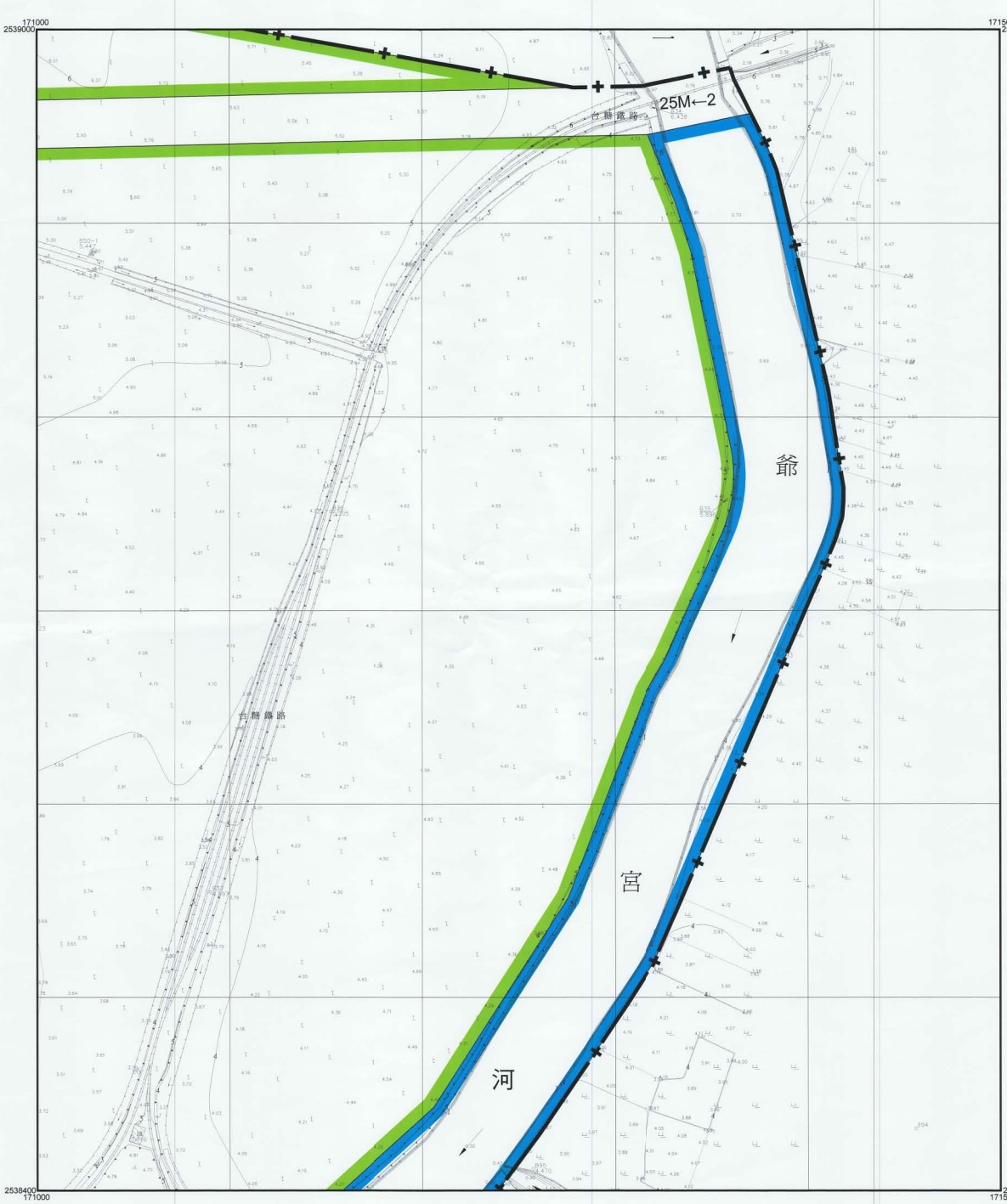

04	05	
09	10	
14	15	

10
22

擴大及變更台南都會公園特定區計畫(第一次通盤檢討)(污水處理廠及其聯外道路部分)圖

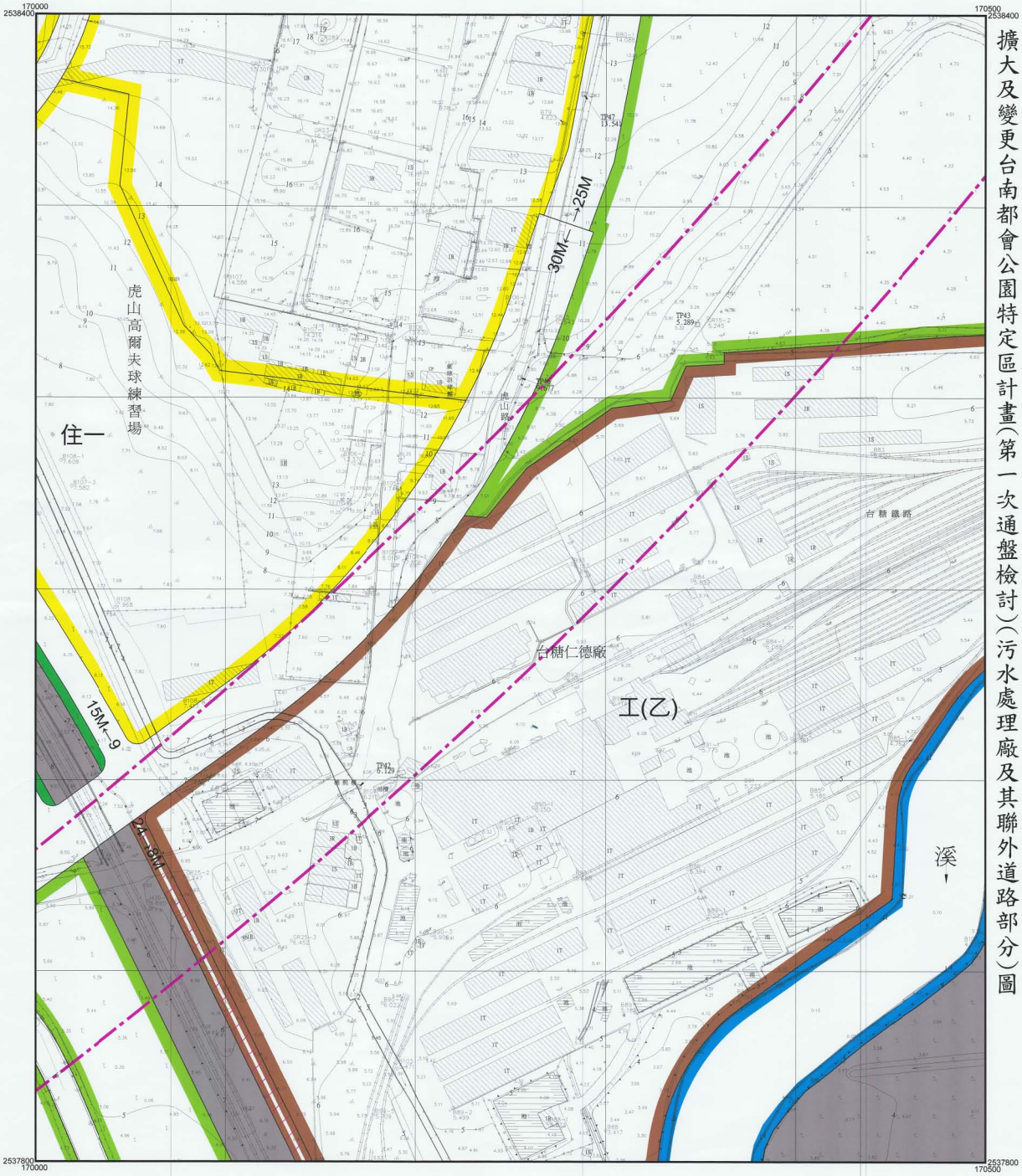

07	08	09
12	13	14
17	18	19

13
22

擴大及變更台南都會公園特定區計畫(第一次通盤檢討)(污水處理廠及其聯外道路部分)圖

08	09	10
13	14	15
18	19	

14
22

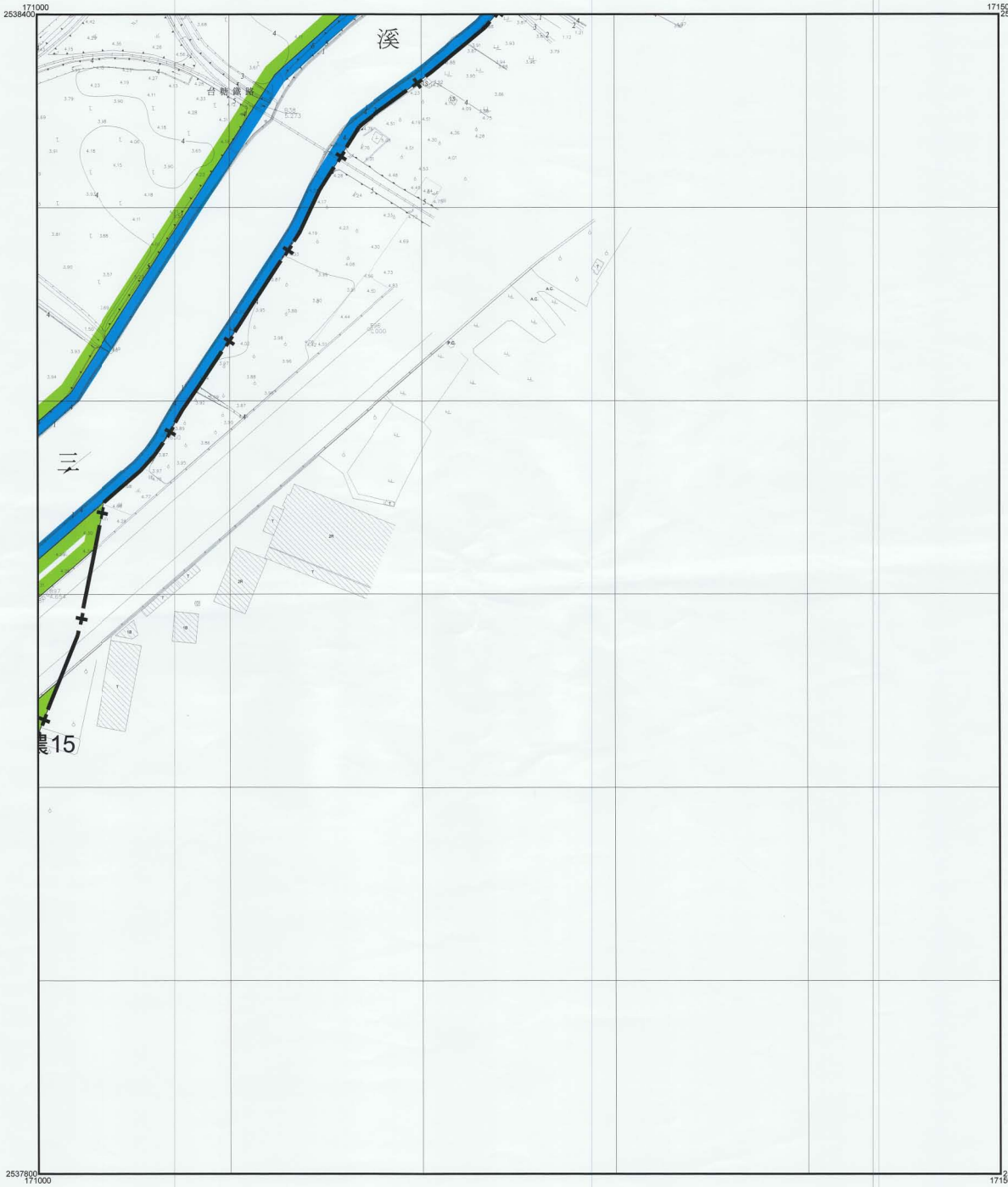

擴大及變更台南都會公園特定區計畫(第一次通盤檢討)(污水處理廠及其聯外道路部分)圖

09	10	
14	15	
18	19	

15
22

擴大及變更台南都會公園特定區計畫(第一次通盤檢討)(污水處理廠及其聯外道路部分)圖

12	13	14
17	18	19
21	22	

18
22



擴大及變更台南都會公園特定區計畫(第一次通盤檢討)(污水處理廠及其聯外道路部分)圖

13	14	15
18	19	
22		

19
22

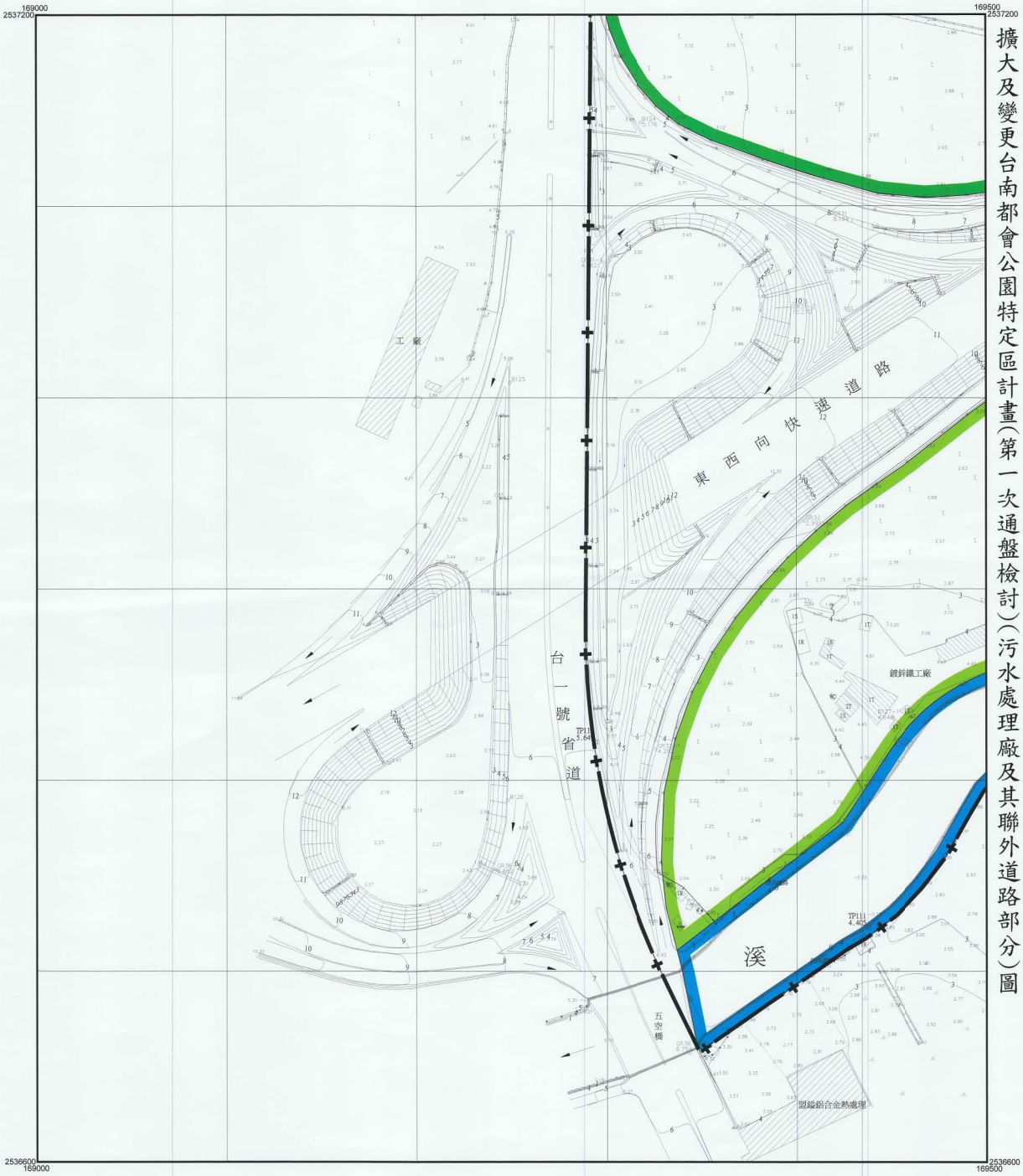

擴大及變更台南都會公園特定區計畫(第一次通盤檢討)(污水處理廠及其聯外道路部分)圖

	16	17
	20	21

20
22

擴大及變更台南都會公園特定區計畫(第一次通盤檢討)(污水處理廠及其聯外道路部分)圖

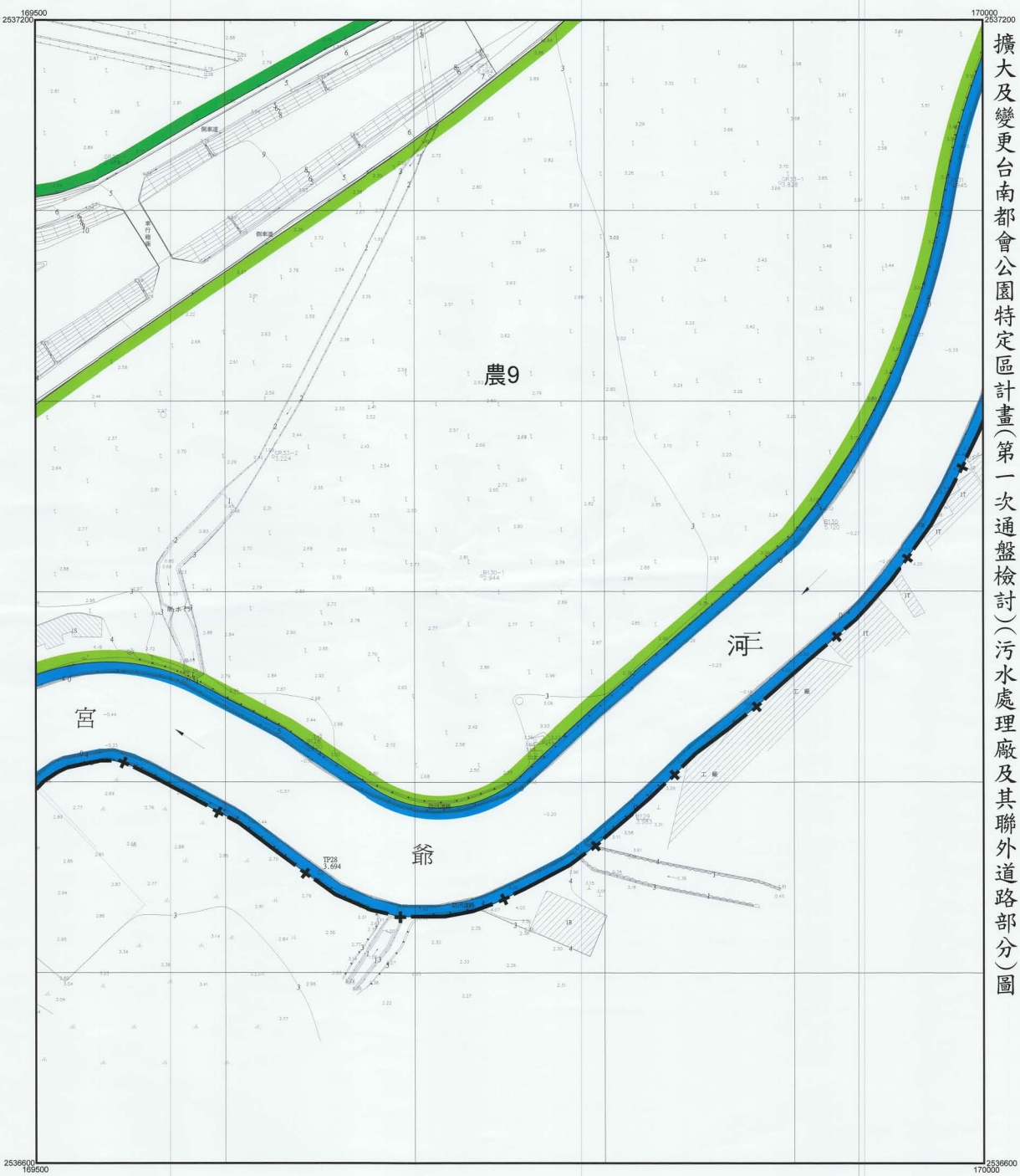

16	17	18
20	21	22

21
22

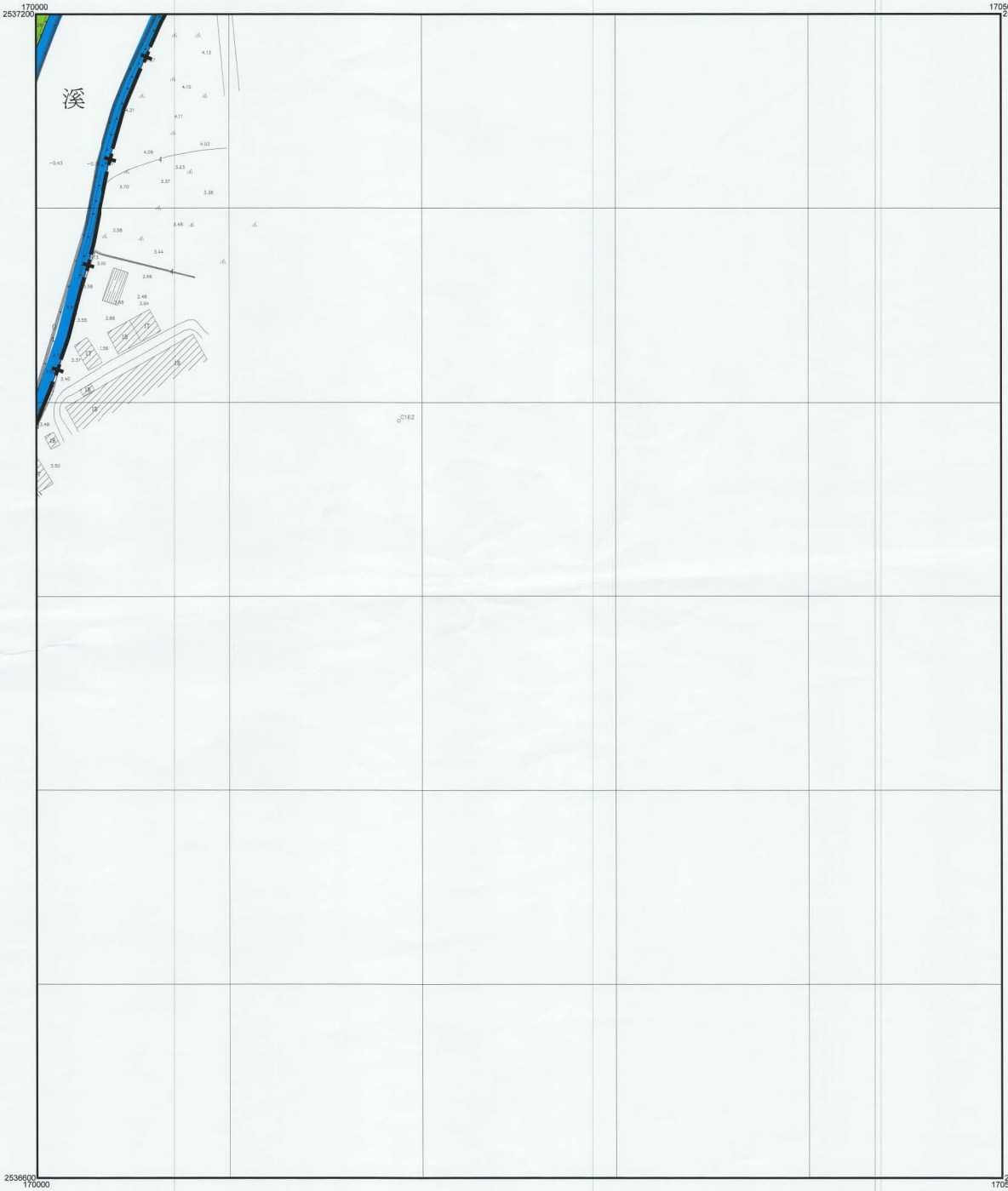

擴大及變更台南都會公園特定區計畫(第一次通盤檢討)(污水處理廠及其聯外道路部分)圖

17	18	19
21	22	

22
22