變更南鯤鯓特定區計畫(第三次通盤檢討)圖
(第一階段)

比例尺：一千分之一

圖幅接合表

圖例

圖示	地物名稱	圖示	地物名稱	圖示	地物名稱
	永久性房屋	△	永久性房屋	卍	廟宇
	棚子	◎	精密導線點	——	鐵絲網
	建築中房子	○	導線點	——	欄杆
	土崁,土坡	⊕	展繪中心樁	——	磚牆
	混泥土堤	+	實測中心樁	⊔	旱田
	RC擋土牆	#	水井	⁞⁞⁞	菜園
	堤防	Ⓟ	停車場	⁂	花圃
	消波塊	⌂	涼亭	^	獨立樹
	溝渠,河川	示	宗嗣	^	雜樹林
	水流方向	(垃)	垃圾場	◊	果園
	橋樑(版橋)	○—	球場	⁂	荒草地
	樓梯	⊖	水塔		分區界線
	地類界	圓	電器設備	═══	計劃道路
	道路	(空)	空地	⊥	墓地
	獨立高程點	P.C.	PC路面	日	牌樓
		⊸	高壓電桿		
			水池		
			魚池		

圖例

存	保存區	車	車站專用區	廣(停)	廣(停)用地
旅	旅館區	油	加油站專用區	廣	廣場用地
遊	遊樂區	機	機關用地	堤	堤防用地
	住宅區	自	自來水事業用地		行人專用道
	商業區	文(小)	學校用地		道路用地
漁	漁塭區	市	市場用地		人行步道
鹽	鹽田區	公	公園用地		計畫範圍線
	農業區	綠	綠地		
河	河川區	停	停車場用地		

附註：未註明寬度之道路均為八公尺。

變更圖例

- 抽 變更住宅區為抽水站用地
- 變更魚塭區為農業區
- 廣 變更公園用地為廣場用地
- 公 變更廣場用地為公園用地
- 廣(停) 變更停車場用地為廣(停)用地
- 綠 變更停車場用地為綠地
- 抽 變更廣(停)用地為抽水站用地
- 公 變更道路用地為公園用地

中華民國 94 年 12 月

3	4	5
8	9	10
12	13	14

9/15

變更南鯤鯓特定區計畫(第三次通盤檢討)圖

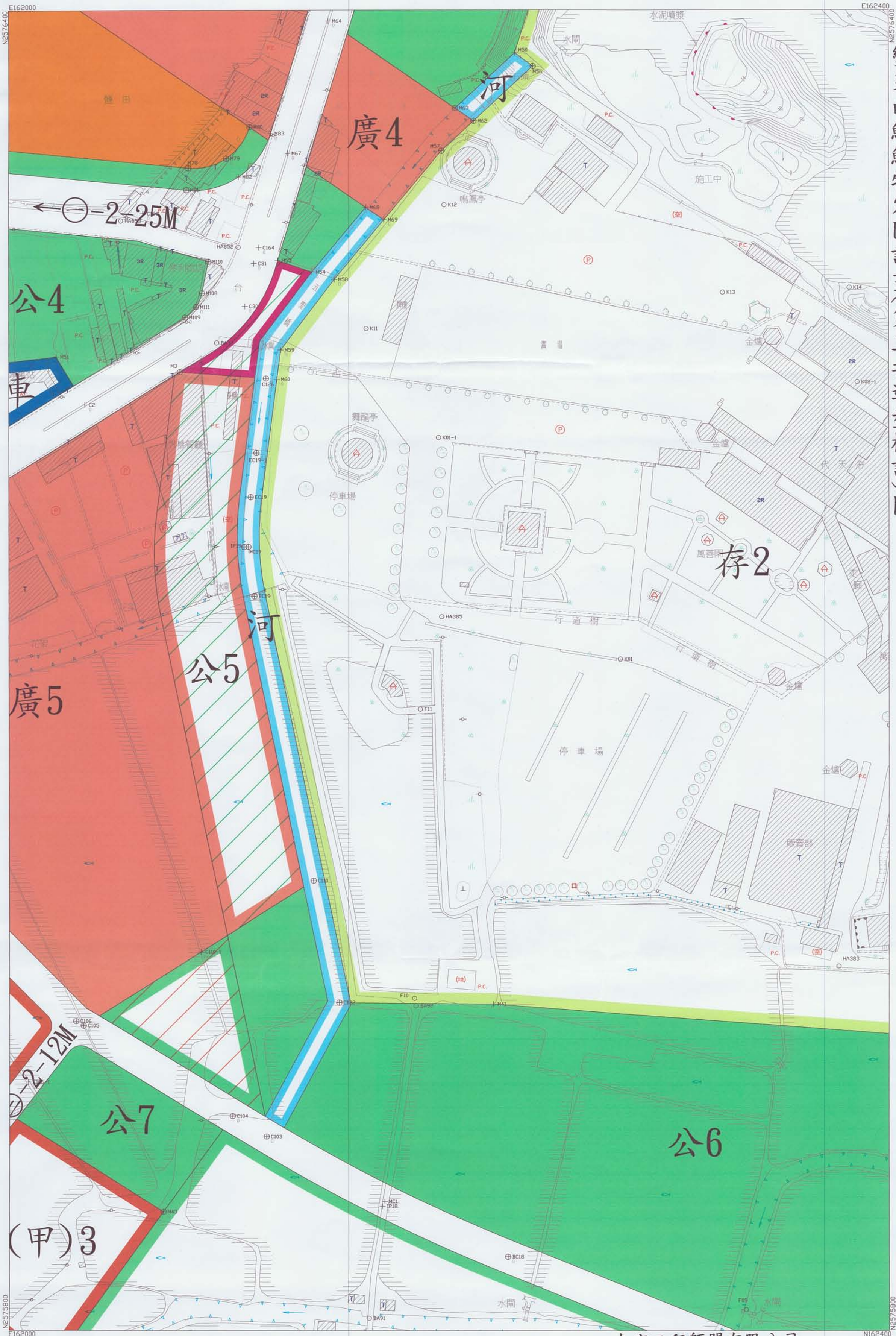

九宜工程顧問有限公司

4	5	
9	10	11
13	14	15

10/15

變更南鯤鯓特定區計畫(第三次通盤檢討)圖

E162400 N2576400 E162800 N2576400

E162400 N2575800 N162800 N2575800

九宜工程顧問有限公司

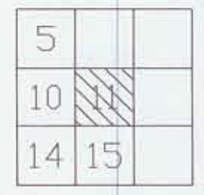

變更南鯤鯓特定區計畫(第三次通盤檢討)圖

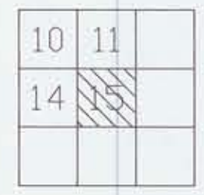

九宜工程顧問有限公司

變更南鯤鯓特定區計畫(第三次通盤檢討)圖

九宜工程顧問有限公司

9	10	11
13	14	15

14/15

變更南鯤鯓特定區計畫(第三次通盤檢討)圖

九宜工程顧問有限公司

變更南鯤鯓特定區計畫(第三次通盤檢討)圖

九宜工程顧問有限公司

九宜工程顧問有限公司 張登欽 技術字第001220號 都市計畫技師

業務承辦人員
技士 卓佳慧
主管人員
都市計畫課課長 顏永坤

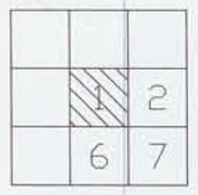

1/15

變更南鯤鯓特定區計畫(第三次通盤檢討)圖

九宜工程顧問有限公司

變更南鯤鯓特定區計畫(第三次通盤檢討)圖

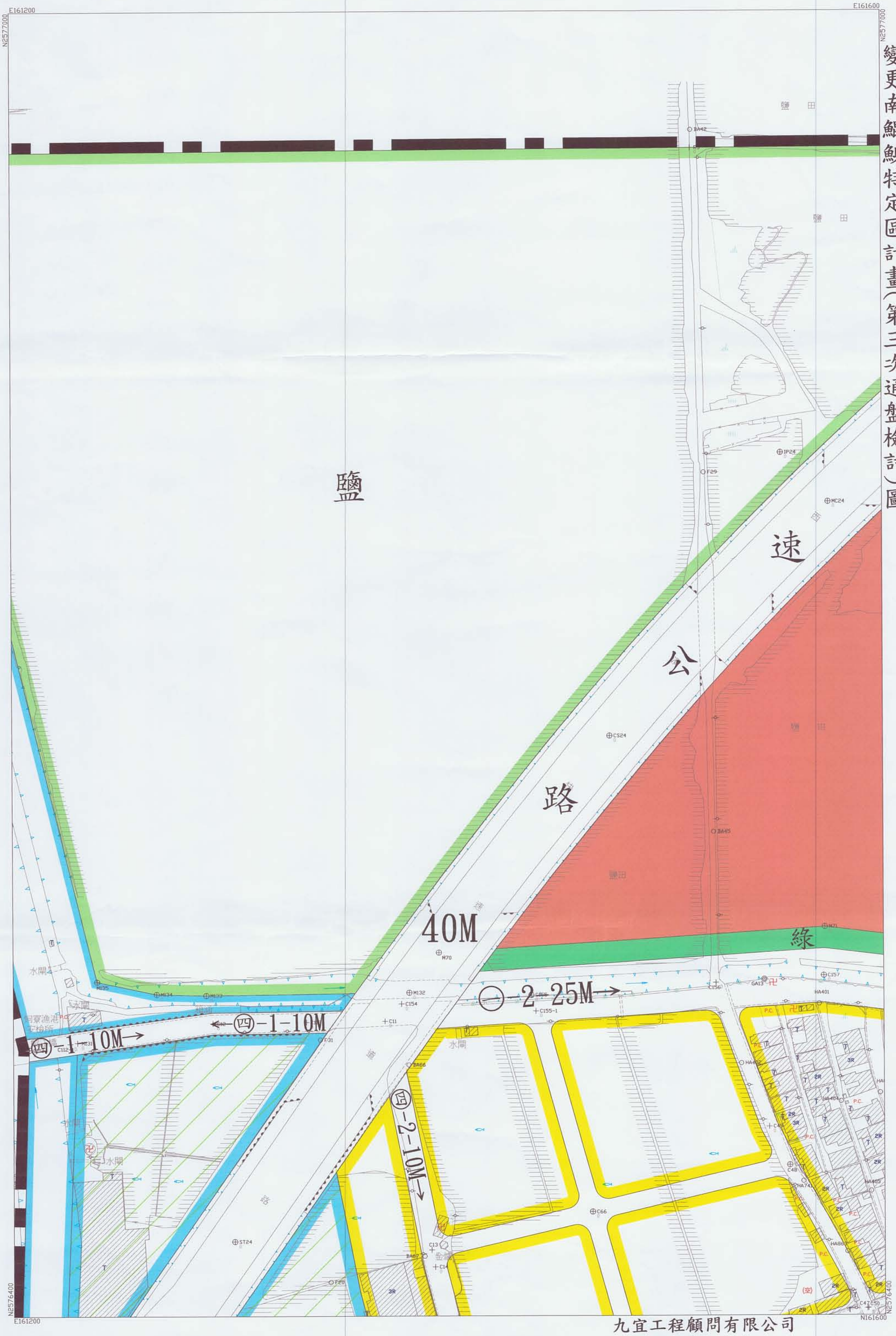

鹽

九宜工程顧問有限公司

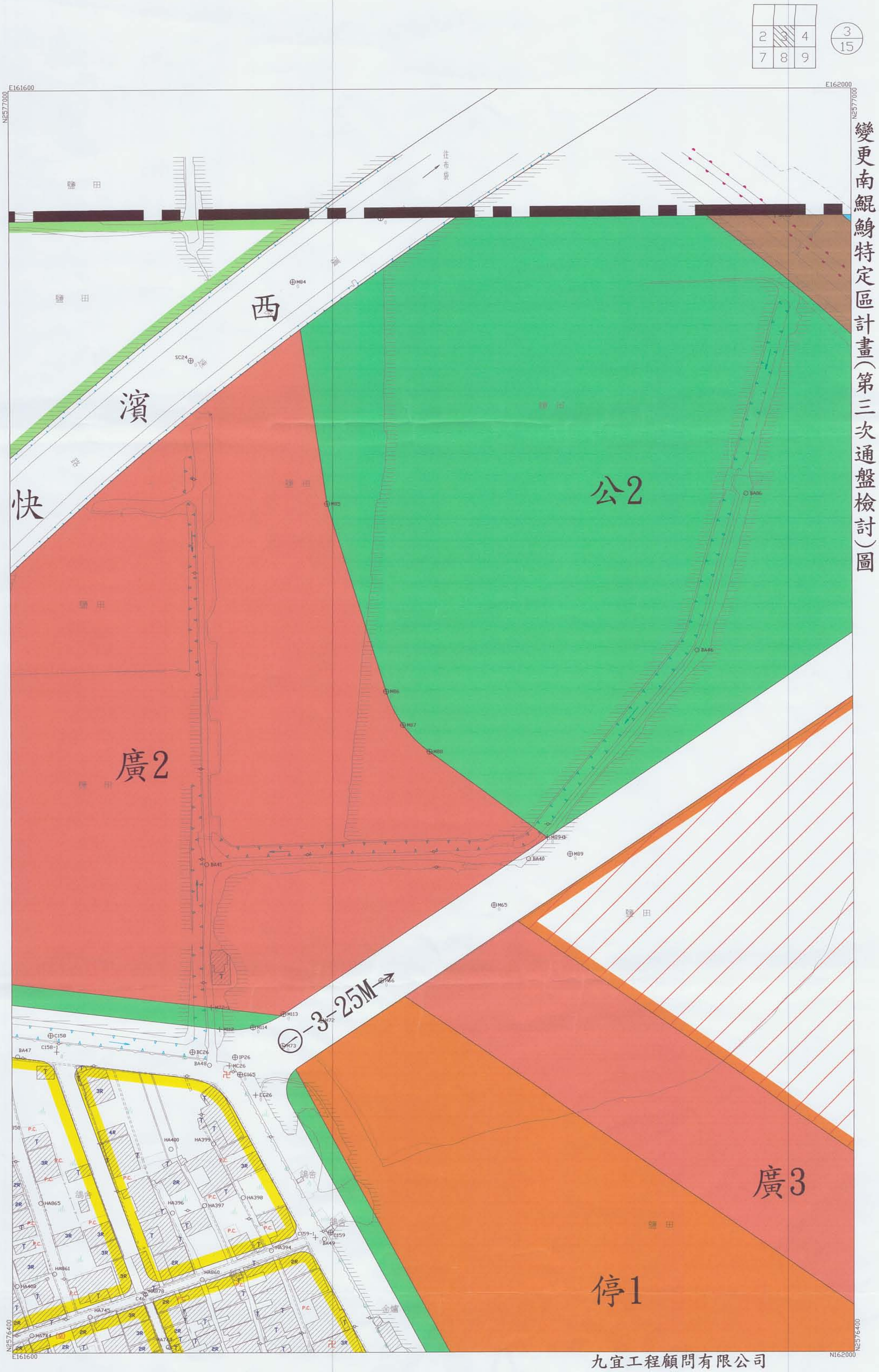

變更南鯤鯓特定區計畫(第三次通盤檢討)圖

九宜工程顧問有限公司

變更南鯤鯓特定區計畫(第三次通盤檢討)圖

九宜工程顧問有限公司

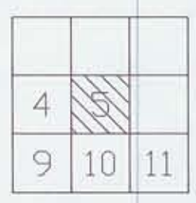

5
15

變更南鯤鯓特定區計畫(第三次通盤檢討)圖

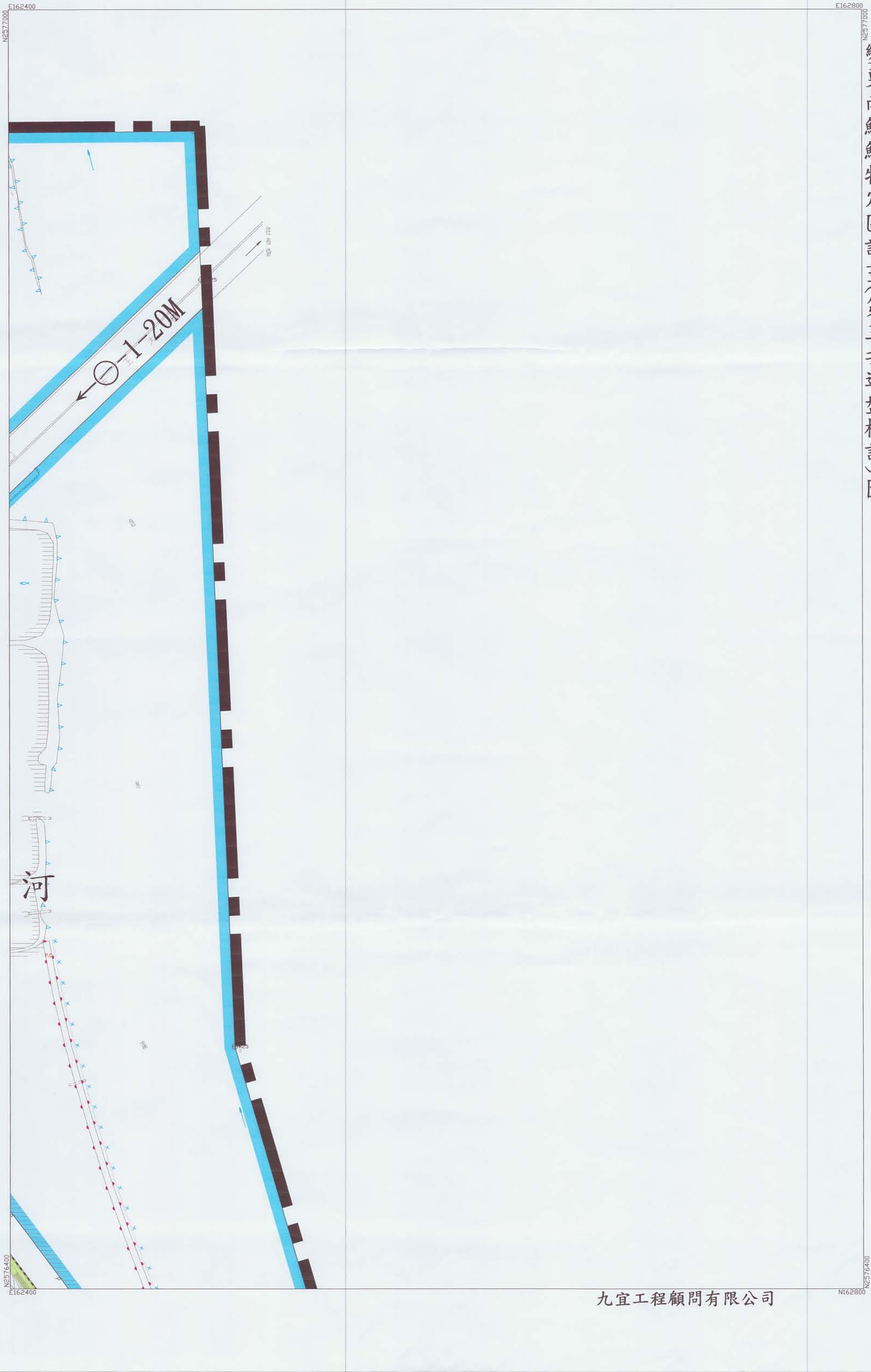

九宜工程顧問有限公司

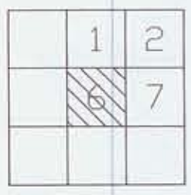

6
15

E160800

N2576400

E161200

N2576400

變更南鯤鯓特定區計畫（第三次通盤檢討）圖

N2575800

E160800

N161200

N2575800

九宜工程顧問有限公司

1	2	3
6	7	8
		12

7/15

變更南鯤鯓特定區計畫(第三次通盤檢討)圖

九宜工程顧問有限公司

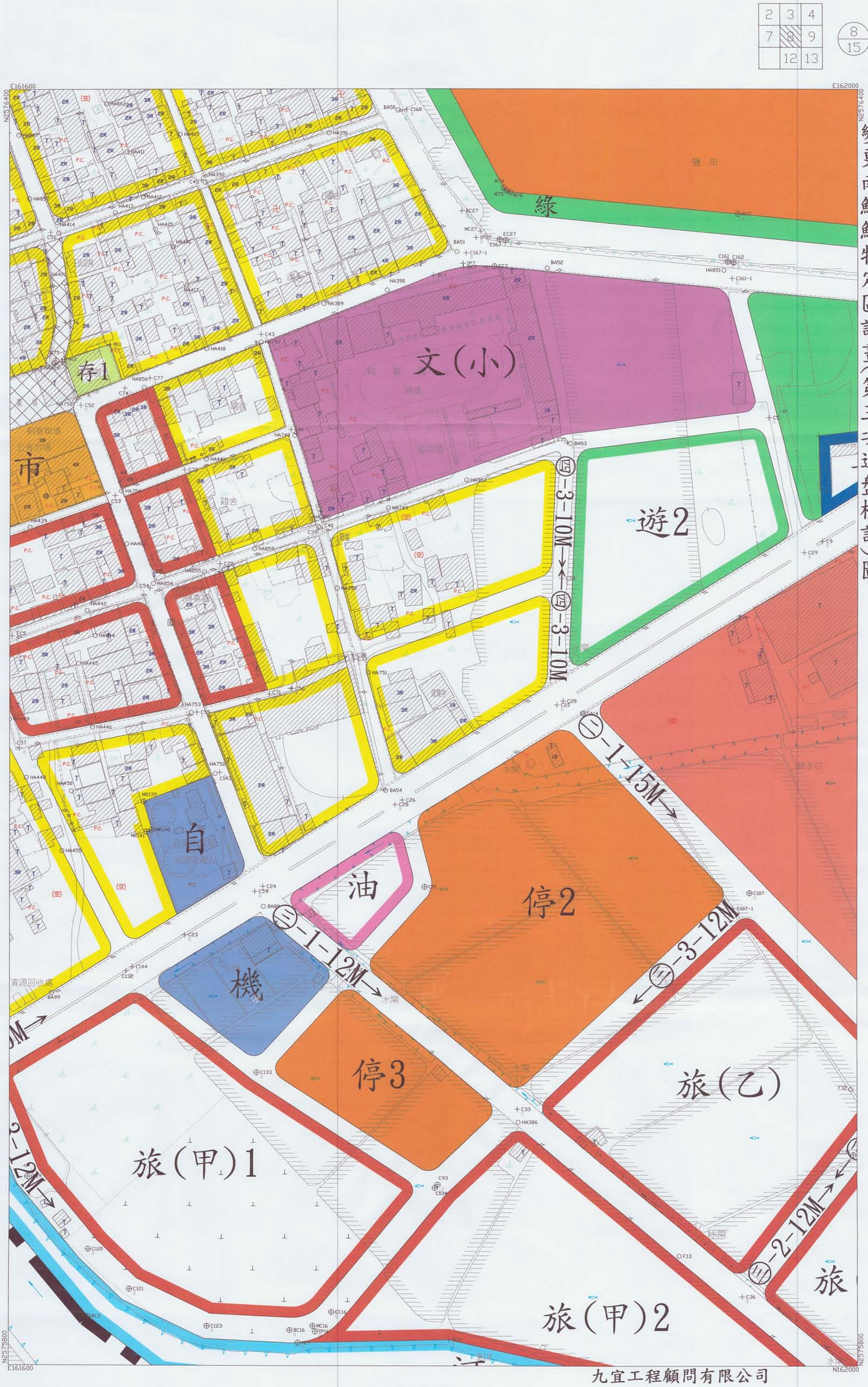

變更南鯤鯓特定區計畫(第三次通盤檢討)圖

九宜工程顧問有限公司