計局營字第70469號
中華民國67年5月29日

高速公路永康交流道特定區計畫圖

比例尺：三千分之一

高速公路永康交流道附近地形圖接合表

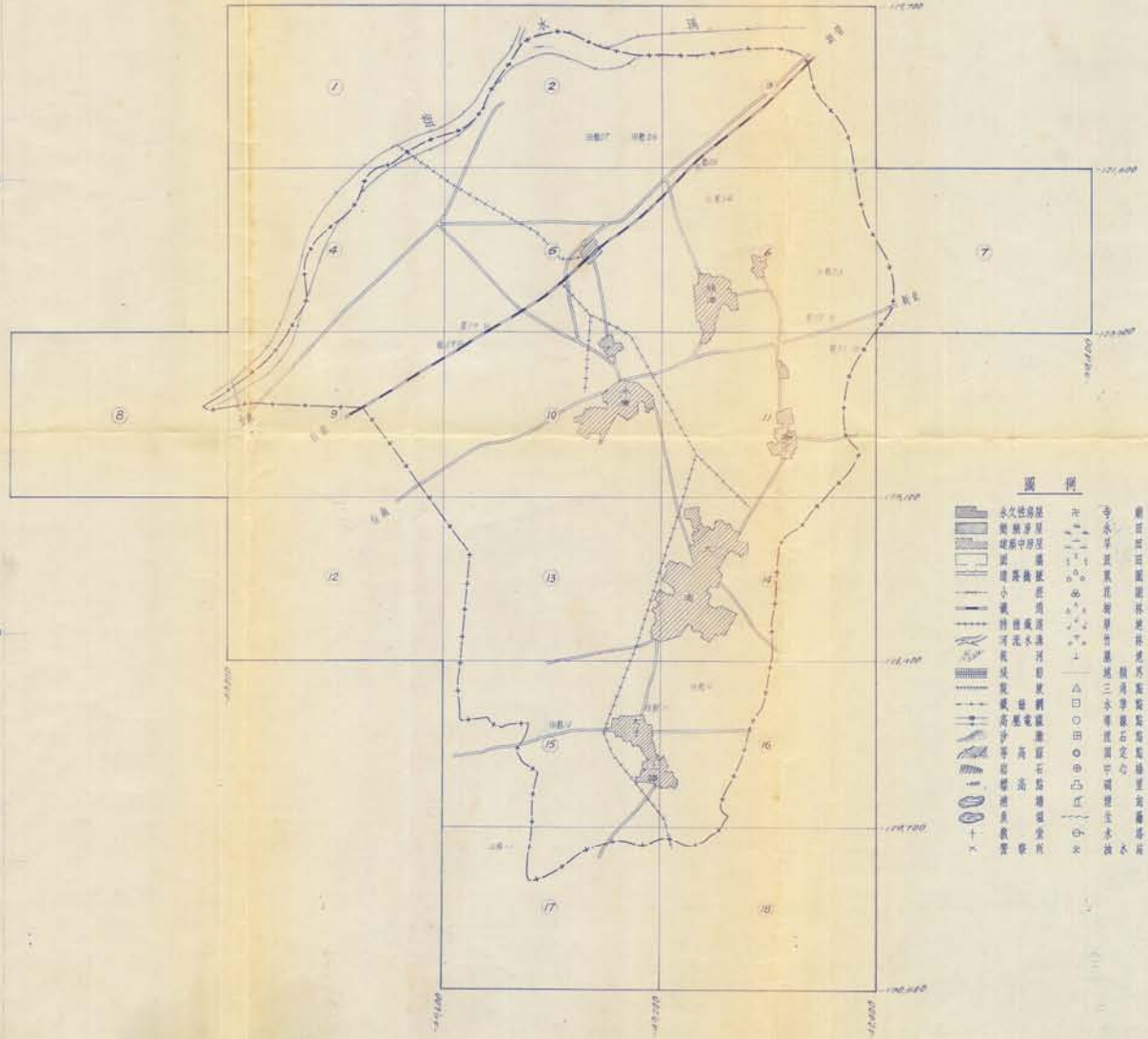

圖　例

- 住宅區
- 商業區
- 工業區
- 學校
- 市場
- 機關
- 公園
- 兒童遊戲場
- 綠地
- 變電所
- 墓地
- 農業區
- 保存區
- 旅館區
- 高速公路
- 道路
- 廣場
- 停車場
- 公衆運輸終站
- 運輸中心
- 行人專用道
- 人行步道
- 鐵路用地
- 計畫範圍

附註：1. 計畫道路未註明寬度者均為8公尺.
2. 人行步道寬度為4公尺.
3. 計畫道路交叉處截角長度，應以省政府頒佈標準為準.

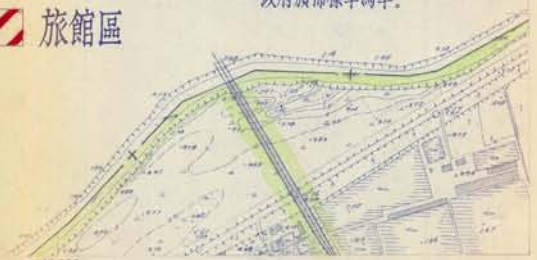

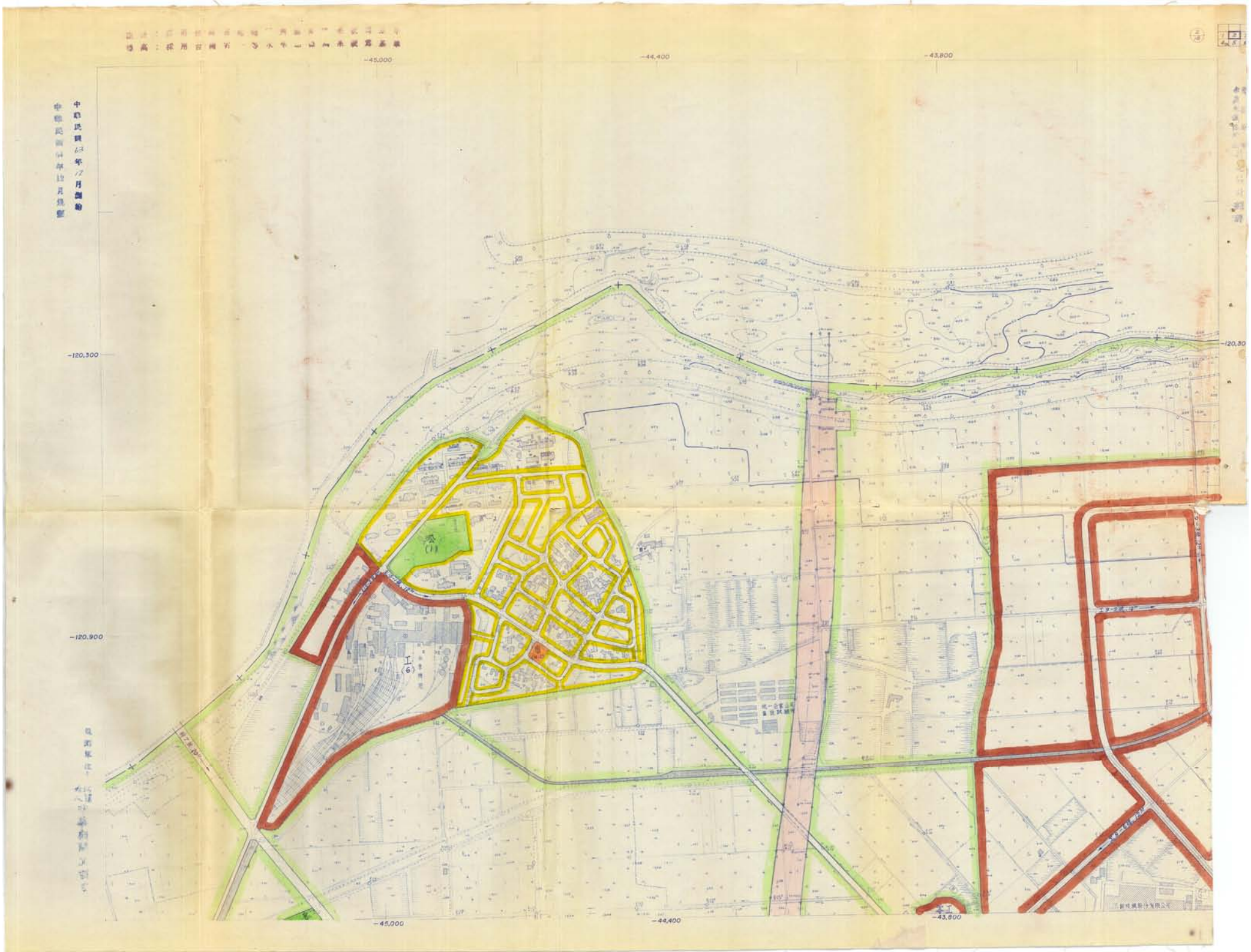
-45,000
-44,400
-43,800
-120,300
-120,900
公(1)
工(6)
公工

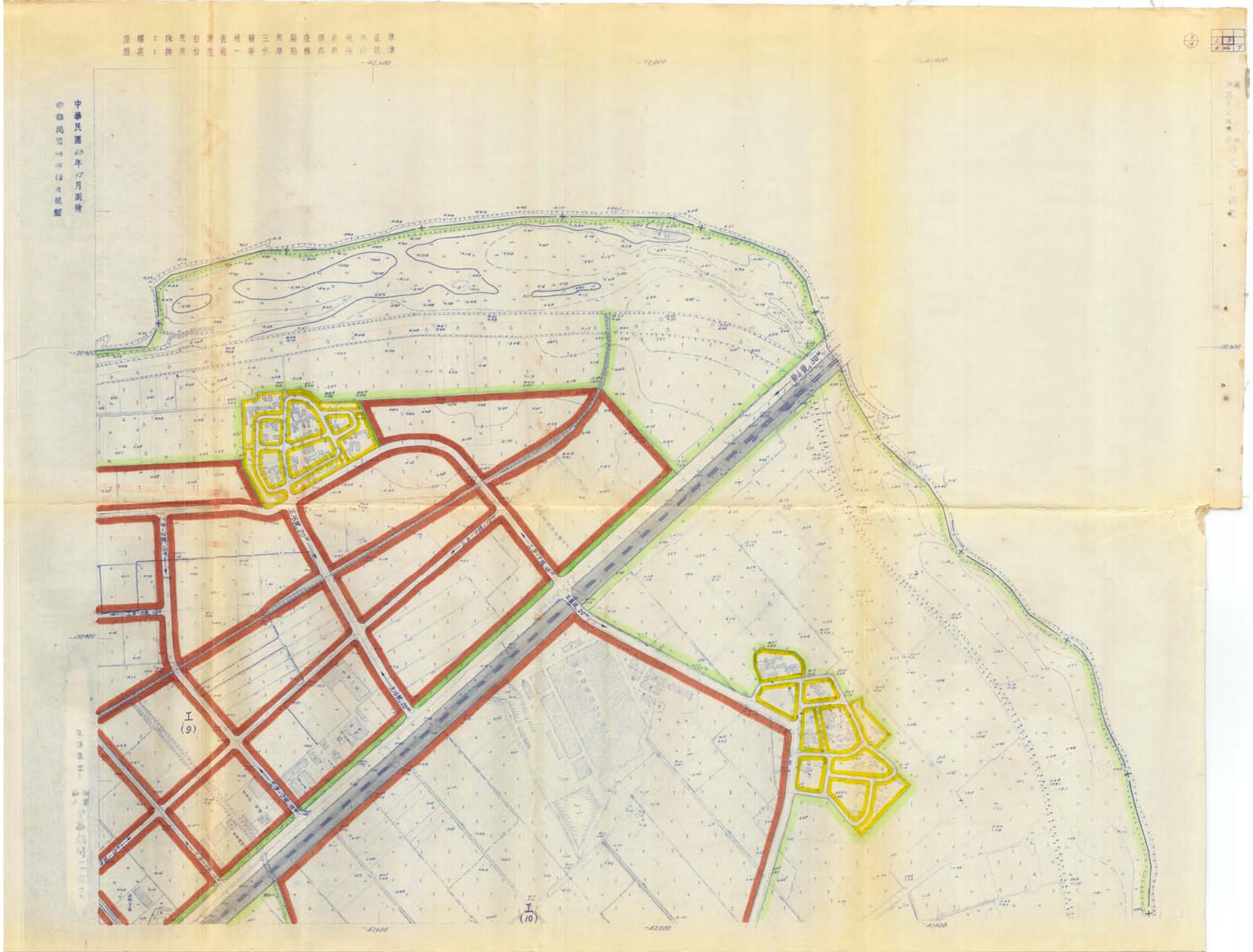
中華民國 63 年 12 月測繪
工(9)
工(10)

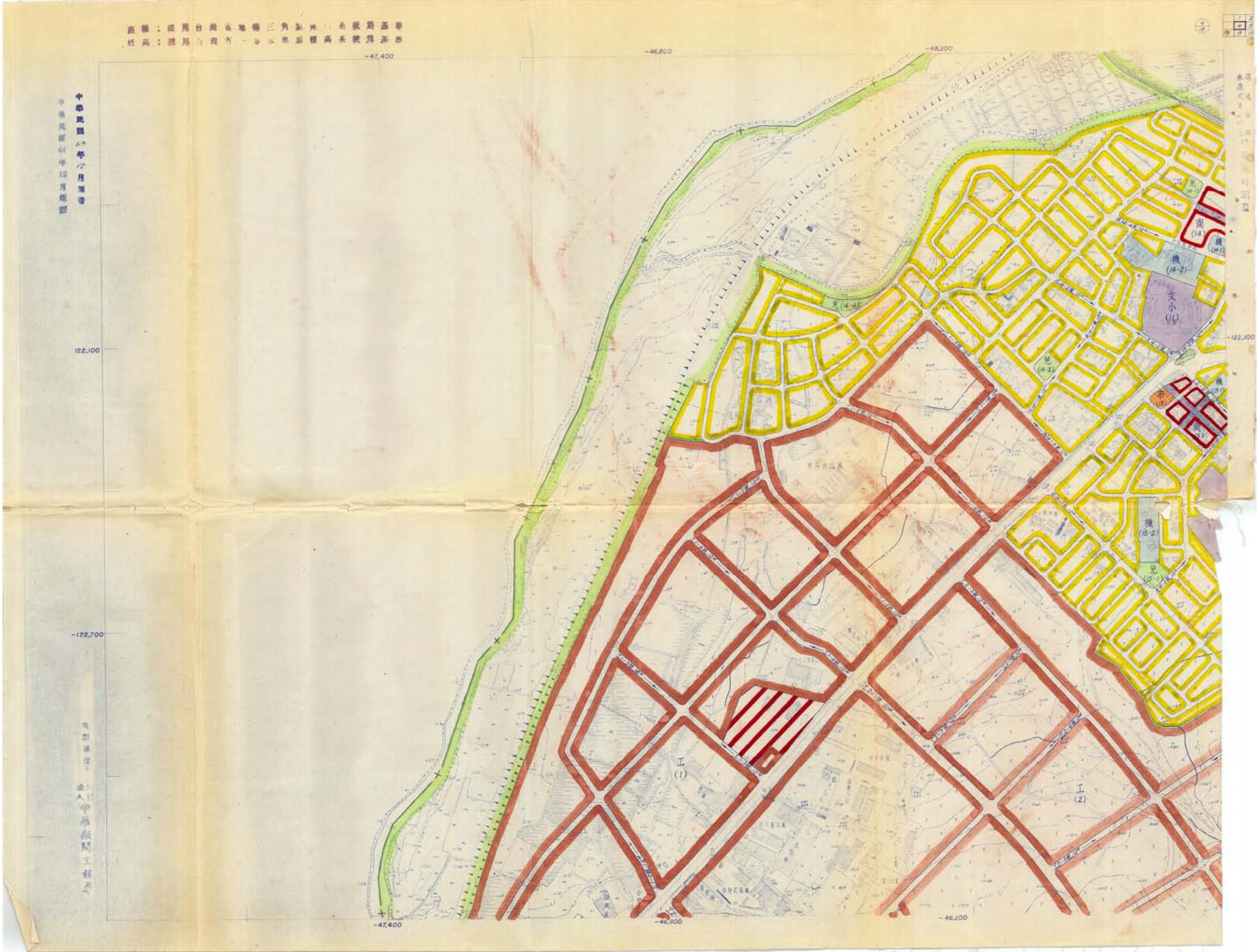
-47,400
-46,800
-46,200
122,100
-122,700
南 (14)
機 (14-1)
機 (14-2)
文小 (14)
兒 (14-3)
市 (15)
機 (15-1)
機 (15-2)
兒 (15-1)
工 (1)
工 (2)

中華民國61年12月測繪

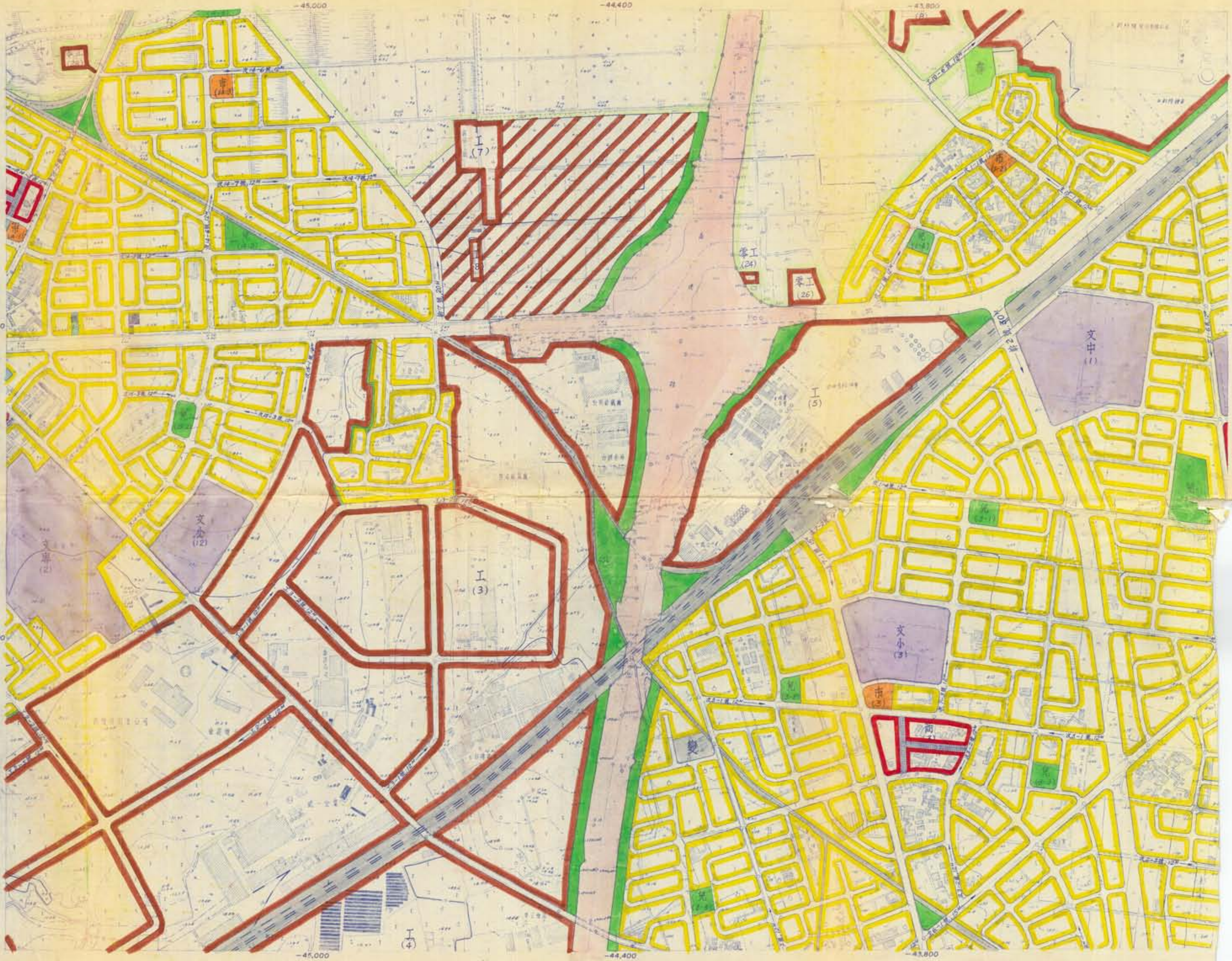

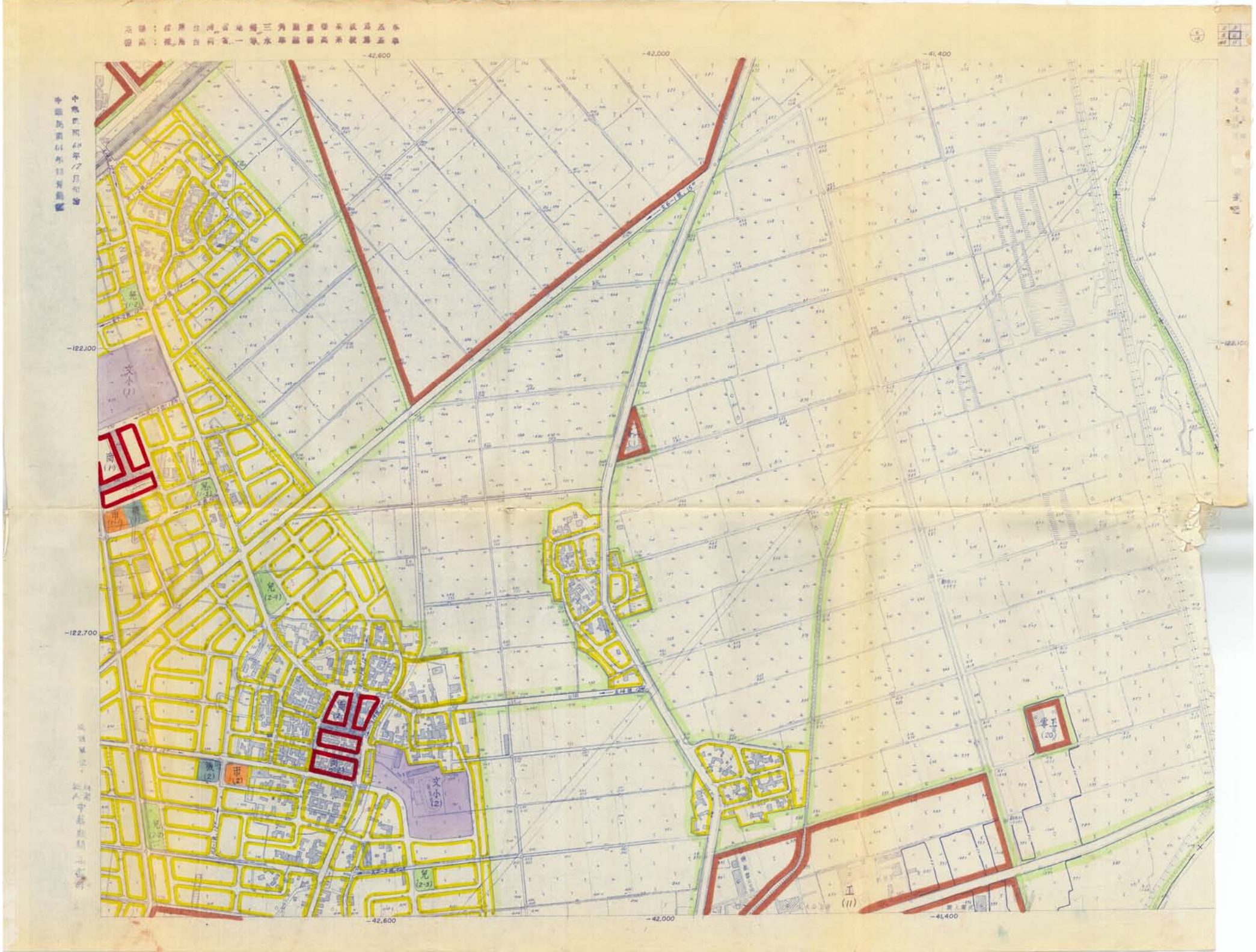

-42,600
-42,000
-41,400
-122,100
-122,700


-40,200
-39,600
-39,000
-122,100
-122,700
-40,200
-39,600
-39,000
-122,100
-122,700



座標：採用台灣省地籍三角點市內系統為基準
標高：採用台灣省一等水準點中山系統為基準
中華民國63年12月測繪
中華民國64年12月規劃
-49,800
-49,200
-48,600
-123,900
-124,500
規劃單位：
設計人 中華顧問工程司

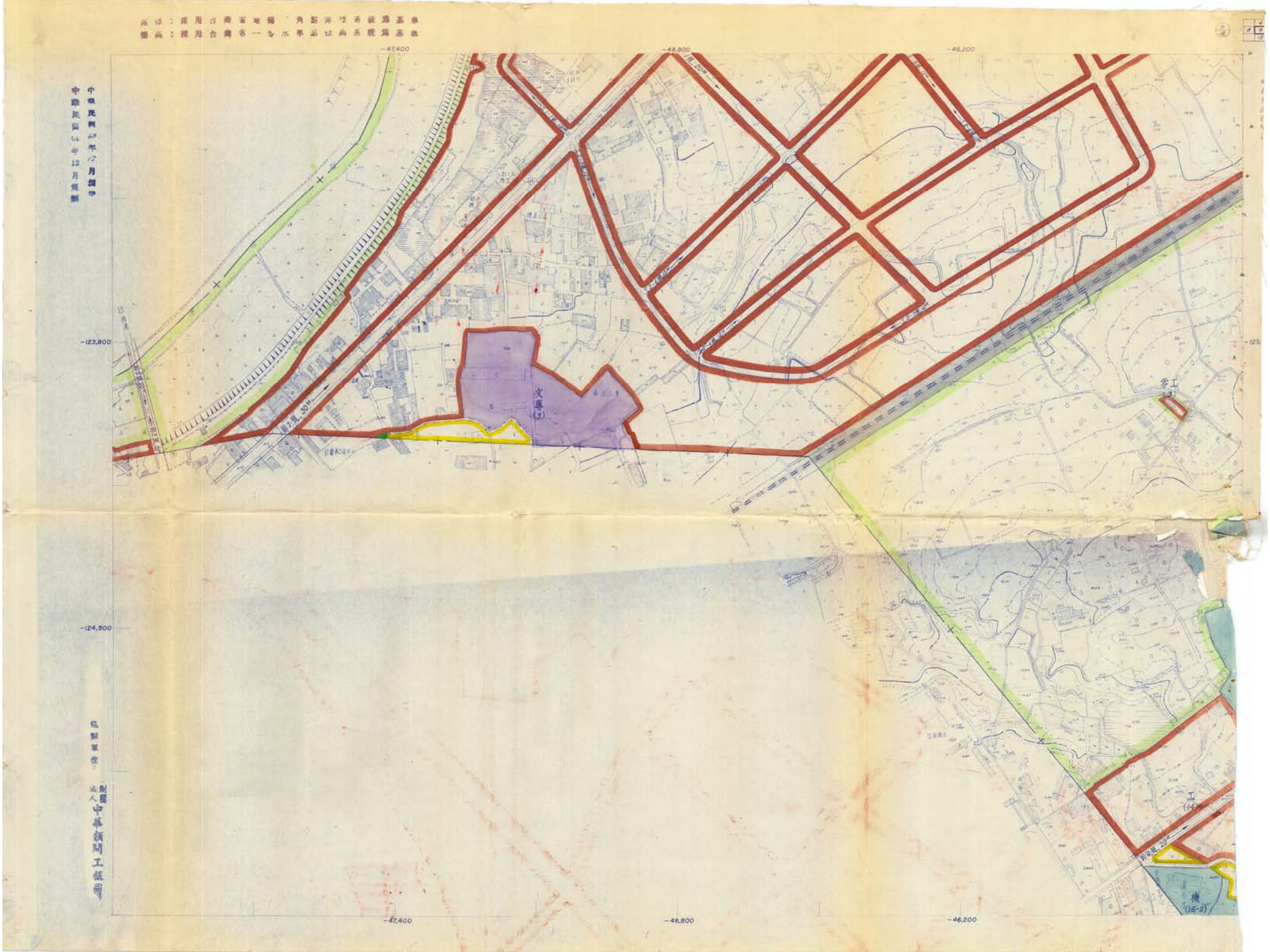
-47,400
-46,800
-46,200
-123,900
-124,500
文專(3)
公(3)
工(14)
墳(16-2)

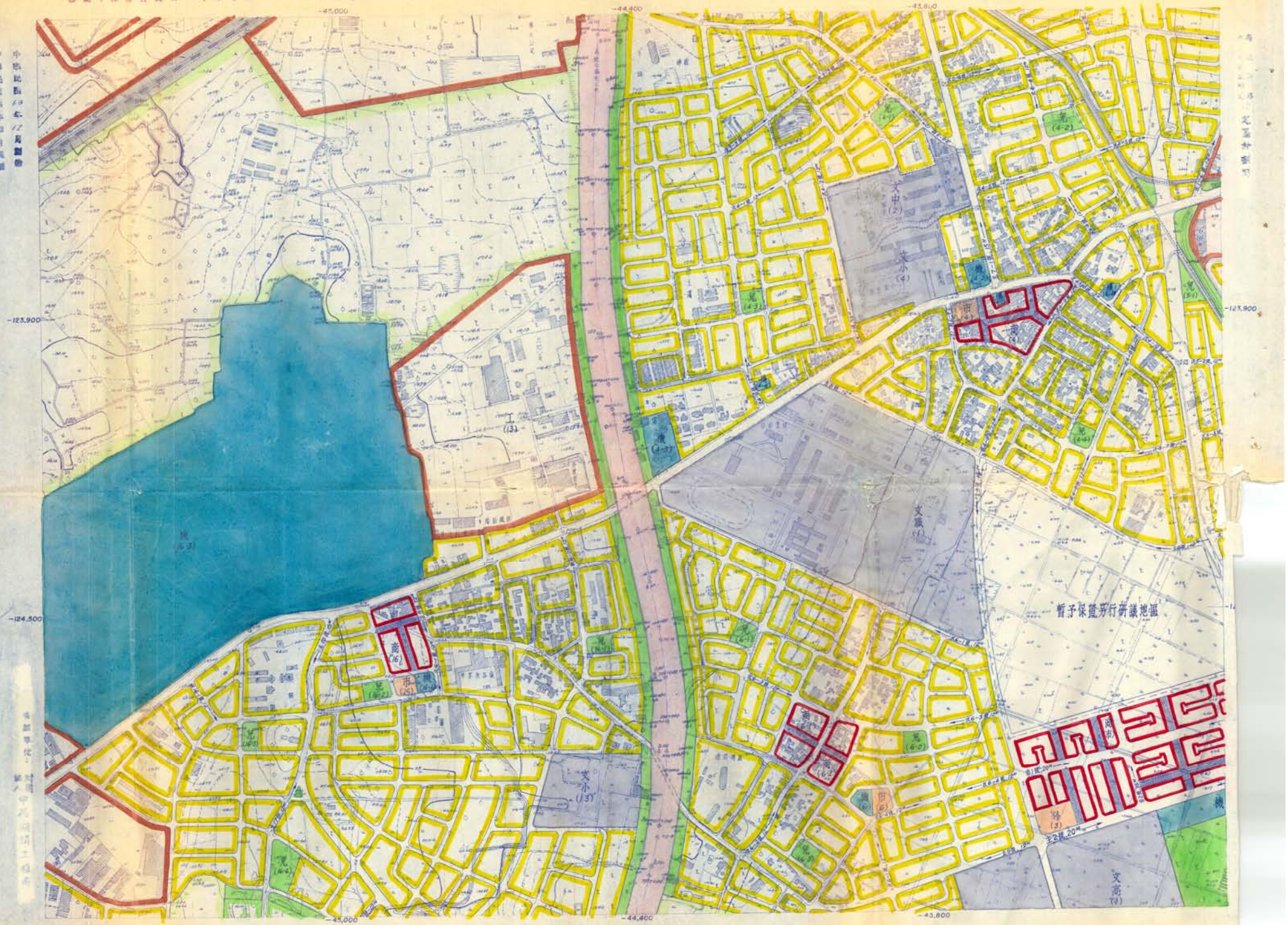
-45,000
-44,400
-43,800
-123,900
-124,500
暫予保留另行研議地區
22M 20M

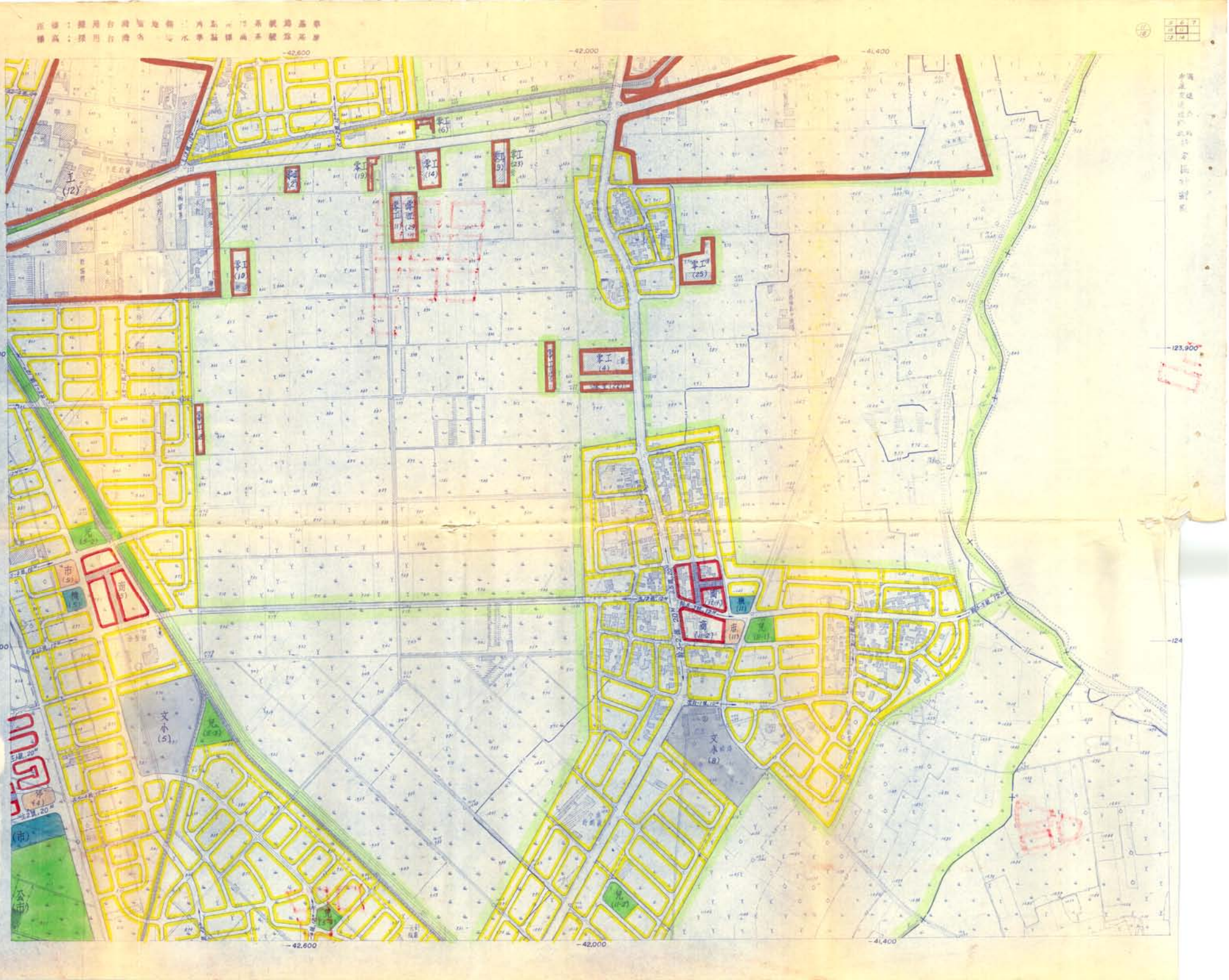

-42,600
-42,000
-41,400
-123,900
-124,500


-47,400
-46,800
-46,200
125,700
126,300

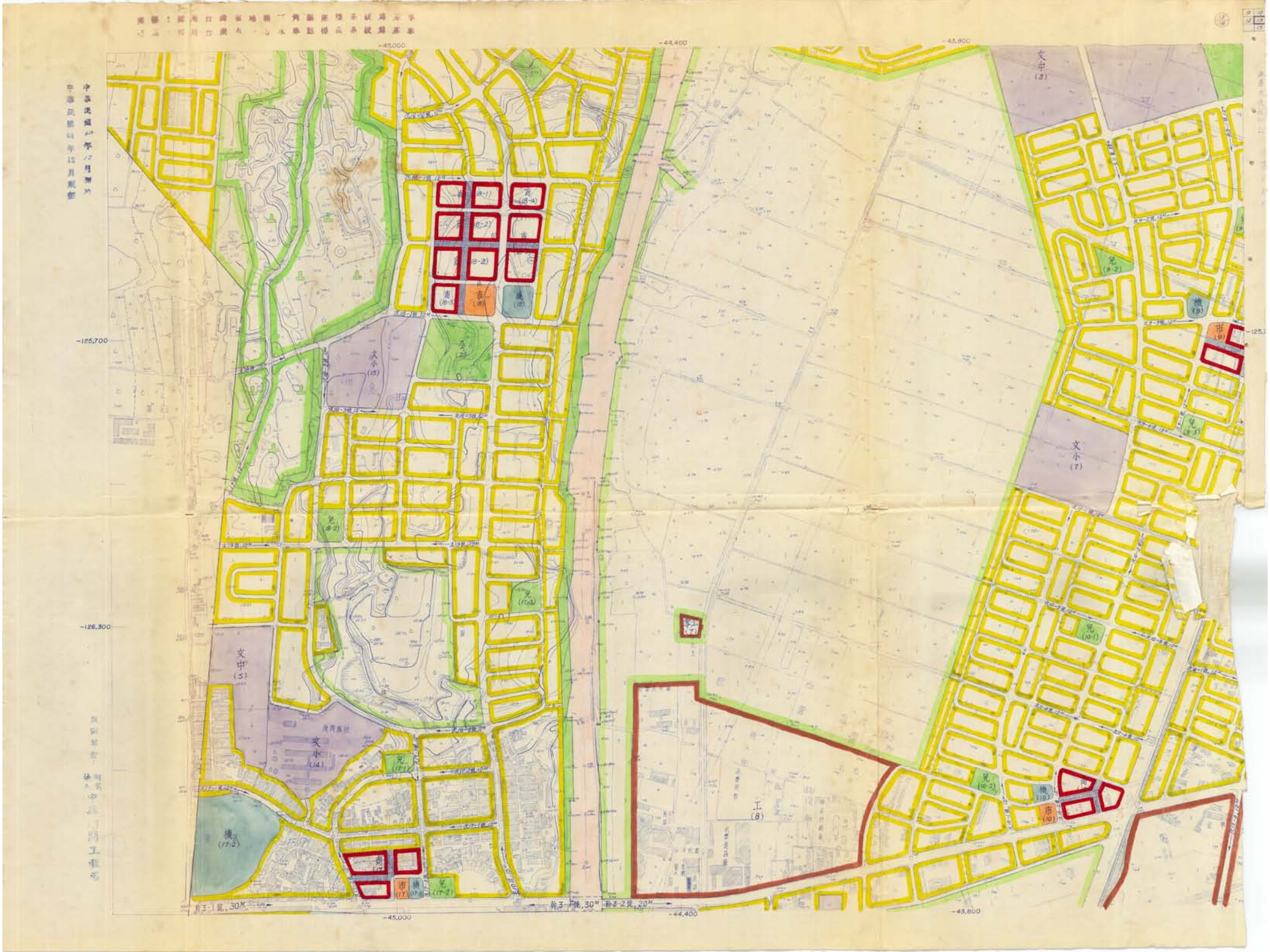

-45,000
-44,400
-43,800
-125,700
-126,300
文中 (3)
文小 (7)
文小 (15)
文中 (5)
文小 (14)
工 (8)
兒 (9-2)
兒 (9-3)
兒 (10-1)
兒 (10-2)
兒 (17-2)
兒 (17-3)
兒 (18-2)
兒 (18-3)
兒 (17-1)
商 (18-4)
商 (18-1)
商 (18-2)
商 (18-3)
市 (18)
機 (18)
機 (9)
市 (9)
機 (10)
市 (10)
商 (17)
市 (17)
機 (17-1)
兒 (17-2)

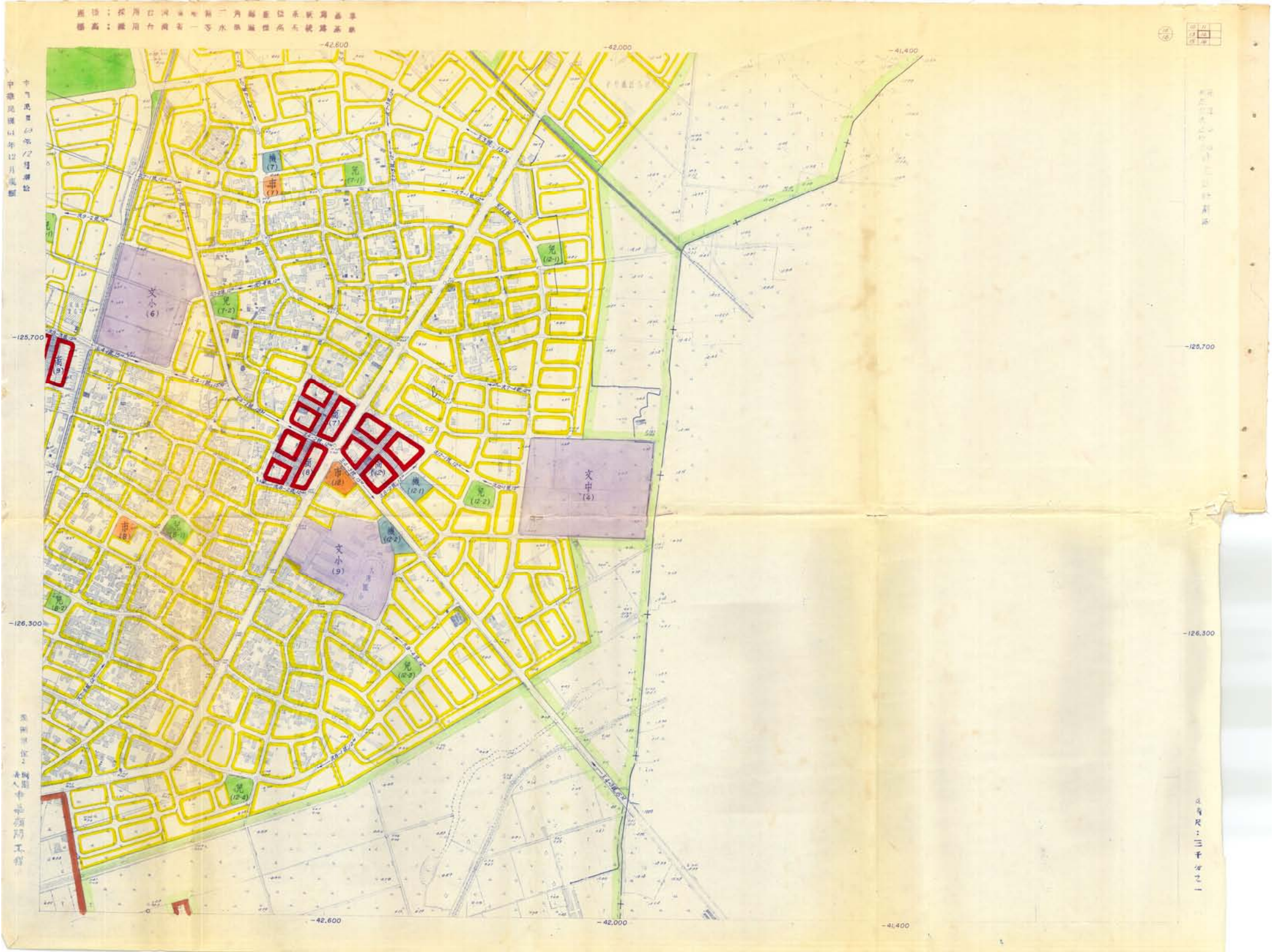

-42,600
-42,000
-41,400
-125,700
-126,300
文小 (6)
文小 (9)
文中 (4)
市 (7)
市 (8)
市 (12)
兒 (7-1)
兒 (7-2)
兒 (8-1)
兒 (8-2)
兒 (12-1)
兒 (12-2)
兒 (12-3)
兒 (12-4)
機 (7)
機 (12-1)
機 (12-2)

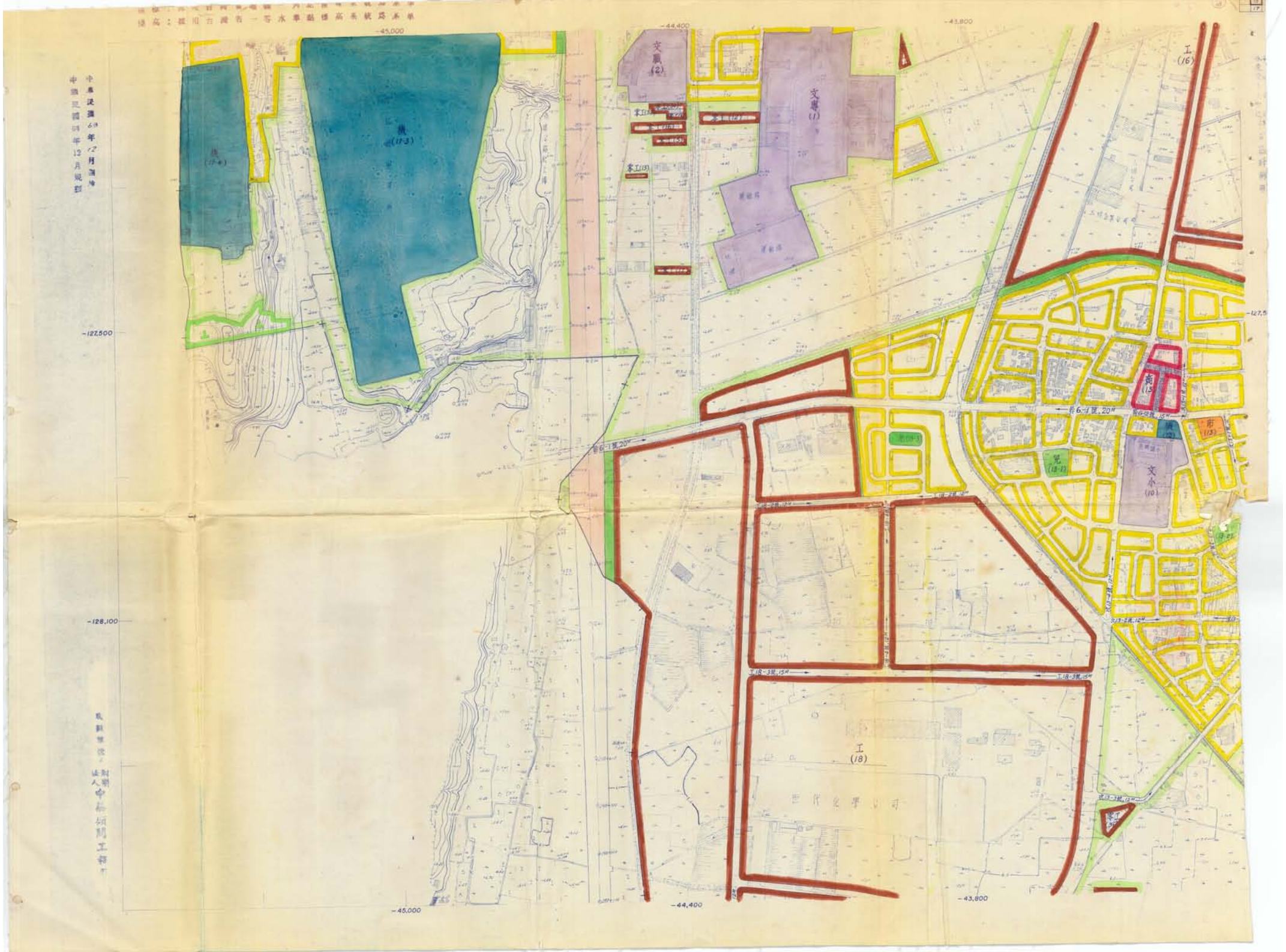
-45,000
-44,400
-43,800
-127,500
-128,100
農(17-3)
農(17-4)
文教(2)
文專(1)
工(16)
工(18)
商(12)
文小(10)
綠(19-1)
綠(19-2)
綠(19-3)
綠(19-4)
綠(19-5)
綠(19-6)
綠(19-7)
綠(19-8)
綠(19-9)
綠(19-10)
綠(19-11)
綠(19-12)
綠(19-13)
綠(19-14)
綠(19-15)
綠(19-16)
綠(19-17)
綠(19-18)
綠(19-19)
綠(19-20)
綠(19-21)
綠(19-22)
綠(19-23)
綠(19-24)
綠(19-25)
綠(19-26)
綠(19-27)
綠(19-28)
綠(19-29)
綠(19-30)
綠(19-31)
綠(19-32)
綠(19-33)
綠(19-34)
綠(19-35)
綠(19-36)
綠(19-37)
綠(19-38)
綠(19-39)
綠(19-40)

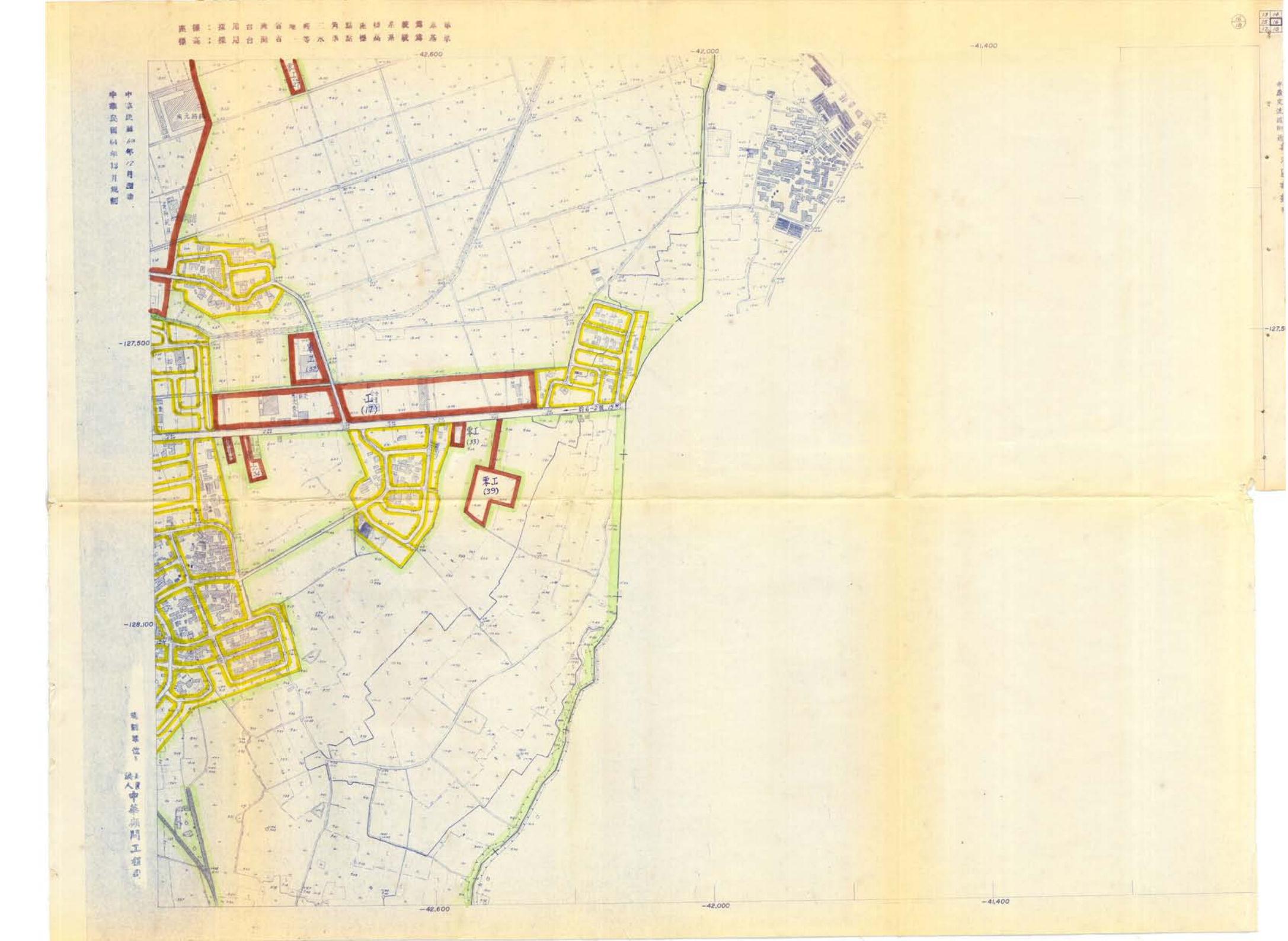

座標：採用台灣省地政二角點座標系統為基準
標高：採用台灣省一等水準點標高系統為基準
中華民國60年12月測繪
中華民國64年13月規劃
-42,600
-42,000
-41,400
-127,500
-128,100
工(17)
零工(33)
零工(39)


中華民國63年12月測繪
-45,000
-44,400
-43,800
-129,300
-129,900
工
(38)
計劃圖
法人中華顧問工程司

-42,600
-42,000
-41,400
-129,300
-129,500
-129,900
-129,900
-42,600
-42,000
-41,400